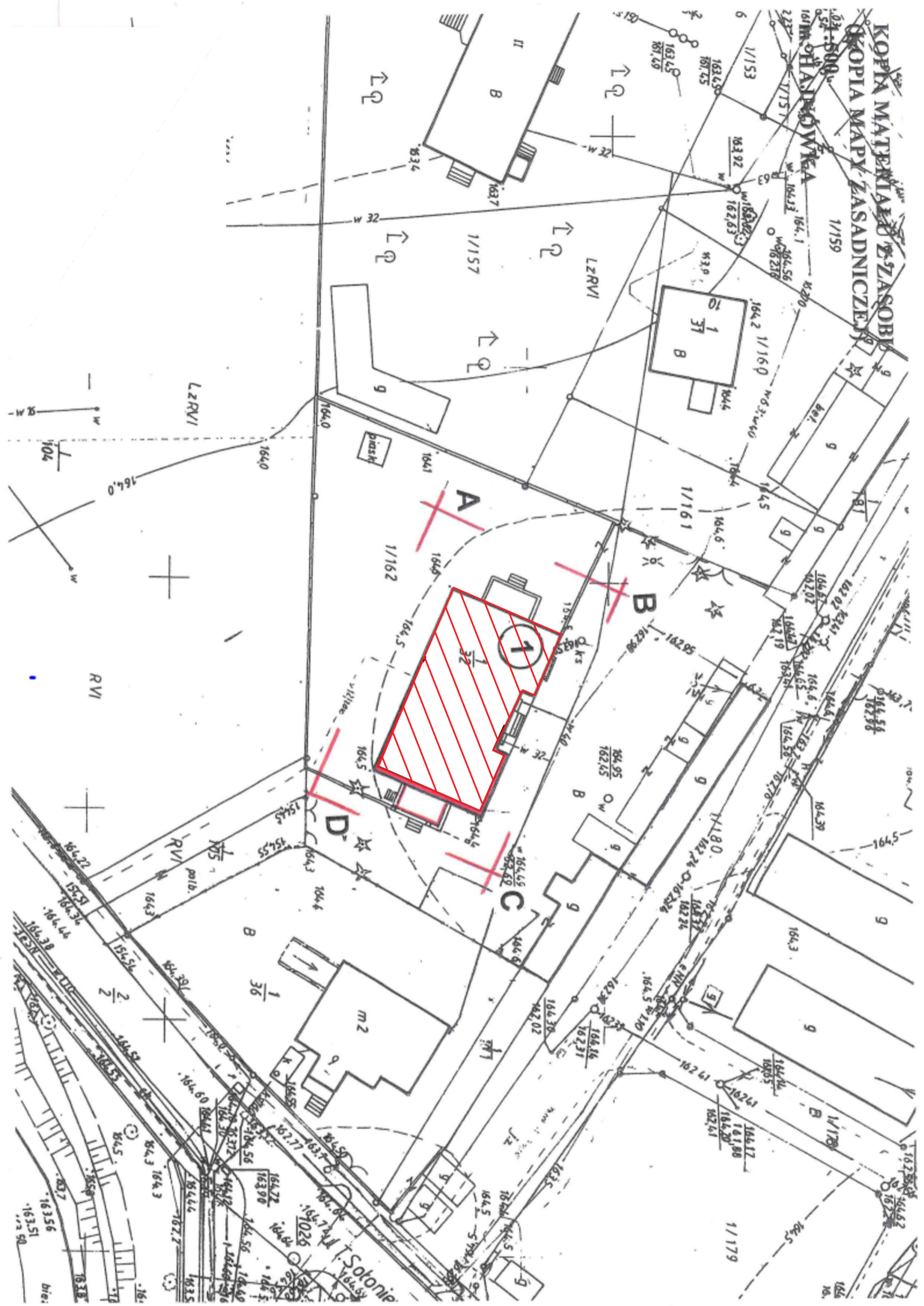


KOPIA MATERIAŁU Z ZASOBI
KOPIA MAPY ZASADNICZEJ


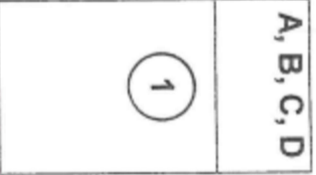


PLAN SYTUACYJNY

skala 1 : 500

ul. T. Soloniewicza 7, 17-200 Hajnówka
- nr działek: 1/32, 1/162

LEGENDA:

-  A, B, C, D
granicę obszaru, na którym znajduje się budynek objęty zakresem opracowania
 -  1
Istniejący BUDYNEK WIELORODZINNY
- Budynek objęty projektem termomodernizacji

TYTUŁ: RYSUNKU: Plan zagospodarowania terenu		
INWESTOR: ZAKŁAD GOSPOARKI MIESZKANOWEJ		
ADRES: INWESTYCJI:	dz. geod nr 1/32 ; 1/164 Hajnówka 17-200	
PROJEKTANT:	PODPIS:	
mgr inż. Stanisław Kuźmiński Upr. Nr LOM 6/87, UAN 7342-2/92, PDL/0075/PWBS/19		
ASYSTENT PROJEKTANTA:	PODPIS:	
inż. Gabriela Tymńska		
SKALA:	NR RYSUNKU:	DATA:
1 : 500	Z.1	04.09.2024r